



Randonnée liberté

Vous souhaitez partir en famille, en couple ou entre amis, sans accompagnateur, alors la randonnée en liberté est faite pour vous

Jours de départ :

- A l'Asinerie le Sentier des Ânes : tous les jours du lundi au samedi.
- A Pont du Fossé : le mardi, jeudi et samedi.

La priorité est donnée à la réception des arrhes de location. Pour un bon déroulement de votre séjour une relation téléphonique au préalable est souhaitable


Heure de départ

A 9 heures au lieu indiqué, annoncés les retards éventuels.

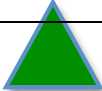

Les coordonnées de la carte sont TOP 25 DE L'IGN 3437 OT Champsaur

Légendes:

Boucle 

Traversée : 

Nos circuits sont classés du plus court au plus long et pour chaque itinéraire des cotations de difficultés

Difficultés	Temps de marche en moyenne par jour	Dénivelée maximum par jour	Âges (conseillés) des enfants
Facile 	De 3 à 5 heures	+ 400 m	6 ans
Marcheur 	De 4 à 6 heures	+ 700 m	8 ans

Hébergements :

Refuge : **R**

Gîte : **G**

Bivouac : **B** Eau potable à proximité

Camping : **C**

Coordonnées des hébergeurs :

Lieu	Nom	Site et courriel	N° de téléphone
Tourond	Refuge du Tourond	www. Refugedutourond.com stephchevalier@refugedutourond.com	09 82 21 60 76
Chaillol	- Gîte le Chamois - Auberge de l'Ocanière	www.le-chamois-gite-05.fr gitelechamois@orange.fr www.auberge-ocaniere.fr	04 92 50 49 20 06 67 23 93 02 04 92 50 48 35
Saint Léger les Mèlèzes	Gîte la Clappe	www.laclappe.fr sylviagarcin@hotmail.fr	04 92 50 70 05 06 89 09 77 87
Saint Jacques en Valgaudemar	Gîte Les Paris	www.gitelesparis.com dénis@gitelesparis.com	04 92 55 30 07 06 07 48 98 89
Ancelle	Camping Les Auches	www.lesauches.com info@lesauches.com	04 92 50 80 28
Molines	Gîte Gaillard	www.auberge-gaillard.fr	04 92 43 40 99 06 09 30 07 47

Initiation à la randonnée avec un âne

A la journée ou sur 2 jours

Balade à la journée

Lac de l'Aullagnier :



Pour découvrir les paysages de la vallée du Champsaur. Moment de détente en compagnie de votre âne avec repas froid tiré du sac au bord du lac de l'Aullagnier.

A la découverte des villages de l'adret.

2 jours : Au départ de l'Asinerie, le jour de l'accueil



1^{er} jour : **Asinerie** direction **Chaillol** en suivant des chemins bocagers vous traverserez St Julien, les Combettes et tout le long du circuit vous découvrirez des chapelles, four banal, fontaines.

Nuit en gîte

Possibilité de visiter sur Chaillol la roseraie "les Jardins des Hautes Terres" (0492500666)

2^{ème} jour : Le retour à l'**asinerie** se fera par le canal de Malcros avec une vue imprenable sur la vallée du Champsaur, pique nique au lac de Barbeyroux.

Un vallon oublié les Infournas

2 jours : Accueil la veille pour un départ tôt le lendemain.



Arrivée la veille à 18 h. pour les explications de départ

1^{er} jour : **Asinerie** direction **Subeyranne** : Vous découvrirez des chemins au mille couleurs et odeurs pour arrivée sur un site enchanteur de la maison forestière de Subeyranne, avec un petit détour au lac de Barbeyroux.

Nuit en bivouac

2^{ème} jour : Sur le chemin du retour, un petit détour qui en vaut la peine, par la chapelle des Pétètes, et le belvédère des 3 Croix pour une vue remarquable sur le bocage de la vallée.

Itinérant 3 à 7 jours

De villages en hameaux

3 jours : Au départ de l'Asinerie, le jour de l'accueil

G



1^{er} jour : **Asinerie** direction **Chaillol** en suivant des chemins bocagers vous traverserez différents villages et hameaux. Vous découvrirez tout le long du circuit des chapelles, four banal, fontaines.

Nuit en gîte

Possibilité de visiter sur Chaillol la roseraie "les Jardins des Hautes Terres" (0492500666)

2^e jour : **Chaillol** direction **St Léger les Mèlèzes**, prendre le sentier sous les aiguilles de Famourou pour aller rejoindre le village pittoresque des Roranches avec sa chapelle. Ensuite descendre tranquillement sur Pont du Fossé puis remonter par le pied du bois, sur le canal de Gap pour finir la balade en sous bois.

Nuit en gîte

3^e jour : **St Léger** retour par le canal de Gap vous descendrez en direction de Chabottes afin de traverser le Drac pour rejoindre l'asinerie par une multitude de petits sentiers.

Les hautes terres

3 jours : Au départ de l'Asinerie, le jour de l'accueil

B



1^{er} jour : De l'**Asinerie** à **Pisançon** par des chemins de bocage vous prendrez la direction du lac de l'Aullagnier, passage au belvédère des 3 croix.

Nuit en bivouac

2^e jour : De **Pisançon** vous partirez par Charbillac, passage obligatoire à la Chapelle des Pétètes, le village des Infournas avec le petit col de la Blache pour arriver au site enchanteur de la maison forestière de **Subeyranne**

Nuit en bivouac

3^e jour : Retour par le GR pour un pique nique au lac de Barbeyroux, puis par les villages des Combes, l'Aullagnier et arriver à la ferme.

Les balcons de Pont du Fossé

3 jours : Au départ du village de Pont du Fossé



1^{er} jour : **Pont du Fossé** direction **La Coche**, vous montez par les villages des Bonnets, prendre le GR 50 et poursuivre jusqu'au village les Richards puis la Coche avec vue panoramique sur les vallées de Champolèon et d'Orcières.

Nuit en bivouac

2^{ème} jour : **La Coche** direction **Combeau**, descente facile sur la vallée de Champolèon par les hameaux les Blancs, puis traverser des deux Drac pour rejoindre le GR 50 par le sentier du facteur, la balade se poursuit dans une grande forêt jusqu'à l'alpage de Combeau et la cabane de la tante Yvonne.

Nuit en bivouac

3^{ème} jour : **Combeau** direction **Pont du Fossé**, continuer le GR 50 par la croix de Combeau et la crête de l'abeille et redescendre vers Pont du Fossé, possibilité de passer par le hameau abandonné de Coste Belle.

A l'entrée de deux vallées.

3 jours : Au départ du village de Pont du Fossé



1^{er} jour : **Pont du Fossé** direction **La Coche**, montée par les hameaux des Bonnets, les Richards puis le plateau de la Coche avec vue panoramique sur les vallées de Champolèon et d'Orcières

Nuit en bivouac

2^{ème} jour : **La Coche** direction **le Tourond**, descente facile sur la vallée de Champolèon par les hameaux les Blancs, les Borels puis montée dans le vallon du Tourond aux portes du Parc National des Ecrins.

Nuit en refuge où en bivouac en contre partie vous prenez un repas sur le refuge

3^{ème} jour : **Le Tourond** direction **les Borels**, découverte du vallon riche en flore, de la très belle cascade de la Pisse, ou le plateau de Planure (sans l'âne car trop accidenté), puis descente vers les Borels.

De Pont à Pont.

4 jours : Au départ du village de Pont du Fossé

B R G



1^{er} jour : **Pont du Fossé** direction **La Coche** : vous montez par les villages des Bonnets, prendre le GR 50 et poursuivre jusqu'au village les Richards puis la Coche avec vue panoramique sur les vallées de Champolèon et d'Orcières.

Nuit en bivouac

2^{ème} jour : **La Coche** direction **le Tourond** : descente facile sur la vallée de Champolèon par les hameaux les Blancs, le GR 50, les Borels puis montée dans le vallon du Tourond riche en flore et en papillons aux portes du Parc National des Ecrins.

Nuit en refuge où en bivouac en contre partie vous prenez un repas sur le refuge

3^{ème} : **Les Tourond** direction **Chauffarel**, découverte de la très belle cascade de la Pisse, puis descente vers les Borels, les Garnauds, puis Chauffarel.

nuît en bivouac

4^{ème} jour : **Chauffarel** direction **Pont du Fossé**, retour par le GR, possibilité de détour par le village en ruine de Coste Belle, puis le canal de gap, chemin facile et ombragé par des essences forestières très variées.

Le bocage de montagne.

4 jours : Au départ de l'Asinerie, le jour de l'accueil

B

G



1^{ère} jour : : De l'**Asinerie** à **Pisançon** par des chemins de bocage vous prendrez la direction du lac de l'Aullagnier, passage au belvédère des 3 croix.

Nuit en bivouac

2^{ème} jour : Vous arpenterez les chemins de notre campagne par le village de Beaurepaire, visite du sentier d'interprétation du bocage Champsaurin pour arriver **aux Paris**

Nuit en gîte

3^{ème} jour : Une grande traversée par le GR 50 vous amèneras au site enchanteur de la maison forestière de **Subeyranne**

Nuit en bivouac

4^{ème} jour : Retour par le GR pour un pique nique au lac de Barbeyroux, puis par les villages des Combes, l'Aullagnier et arriver à la ferme.

Vallée de Molines.

5 jours : Au départ de l'Asinerie, le jour de l'accueil

G B



1^{er} jour : **Asinerie** direction **Chaillol** en suivant des chemins bocagers vous traverserez St Julien, les Combettes et tout le long du circuit vous découvrirez des chapelles, four banal, fontaines.

Nuit en gîte

2^{ème} jour : **Chaillol** direction **Subeyranne**, vous quittez Chaillol par le canal de Malcros, puis un sentier en balcon vous mène jusqu'au belvédère au dessus du lac de Barbeyroux. Vous récupérez le GR 50 pour rejoindre un site enchanteur de la maison forestière de Subeyranne

Bivouac

3^{ème} jour : **Subeyranne** direction **Molines**, à la Motte en Champsaur vous quittez la vallée du Drac pour remonter la vallée de la Séveraissette jusqu'au dernier village de la vallée : Molines

nuît en gîte

4^{ème} jour : **Molines Vallon du Roy**, ou différents objectifs peuvent être choisis :

- les ruines du hameau du Roy ancien village habité jusqu'en fin du 19^{ème} siècle
- le clôt Tartaou
- nuit en gîte

5^{ème} jour : **Molines Cabane de Peyron Roux** boucle en forêt en zone centrale du Parc National des Ecrins. Balade facile et agréable au milieu d'une faune et flore magique.

Retour à l'Asinerie en véhicule

De chez nous à chez nous.

5 jours : Accueil la veille pour un départ tôt le lendemain

B G



Arrivée la veille à 18 h. pour les explications de départ

1^{er} jour : **Asinerie** direction **Subeyranne** : Vous découvrirez des chemins au mille couleurs et odeurs pour arrivée sur un site enchanteur de la maison forestière de Subeyranne, avec un petit détour au lac de Barbeyroux.

Bivouac

2^{ème} jour : De Subeyranne prendre le GR 50 tout en balcon en direction de **Chaillol**. Petite escale au lac de Barbeyroux. Puis arrivée par le canal de Malcros.

nuît en gîte

3^{ème} jour : **Chaillol** direction **La Coche**, par un chemin en balcon vous passez sous les Aiguilles de Famourou et le Palastre, puis vous rejoignez le hameau pittoresque des Roranches blottis au pied de la falaise, puis les Richards en surplomb de la montagne pour arriver sur le plateau de la Coche avec vue panoramique sur les vallées de Champolèon et d'Orcières

Bivouac

4^{ème} jour : **La Coche** descente facile sur la vallée de Champolèon par les hameaux les Blancs. Traverser le Drac en remontant aux Ricous, puis par le canal de Gap montée sur **St Léger les Mèlèzes**

nuît en gîte

5^{ème} jour : **St Léger** retour par le canal de Gap vous descendrez en direction de Chabottes afin de traverser le Drac pour rejoindre l'**asinerie** par une multitude de petits sentiers.

En remontant le Drac.

6 jours : Au départ de l'Asinerie, le jour de l'accueil

G B R



1^{er} jour : **Asinerie** direction **Chaillol** en suivant des chemins bocagers vous traverserez St Julien, les Combettes et tout le long du circuit vous découvrirez des chapelles, four banal, fontaines.

Gîte

2^{ème} jour : **Chaillol** direction **La Coche**, par un chemin en balcon vous passez sous les Aiguilles de Famourou et le Palastre, puis vous rejoignez le hameau pittoresque des Roranches blottis au pied de la falaise, puis les Richards en surplomb de la montagne pour arriver sur le plateau de la Coche avec vue panoramique sur les vallées de Champolèon et d'Orcières

Bivouac

3^{ème} jour : **La Coche** direction **le Tourond**, descente facile sur la vallée de Champolèon par les hameaux des Blancs, les Borels puis montée dans le vallon du Tourond aux portes du Parc National des Ecrins. Possibilité de restauration pour le repas du midi à l'Auberge des Ecrins aux Borels (sur réservation). Refuge où en bivouac en contre partie vous prenez un repas sur le refuge

4^{ème} : **Le Tourond** direction **Chauffarel**, découverte du vallon et la très belle cascade de la Pisse, puis descente vers les Borels, suivre le GR vers les Garnauds et ensuite longés le Drac pour arriver à **Chauffarel**.

Bivouac

5^{ème} jour : En quittant ce lieu merveilleux de **Chauffarel** vous longerez le Drac, puis monterez jusqu'à Coste Belle, village en ruine dominant la vallée du Champsaur. Chemins faisant vous arriverez à **Ancelle** petit village montagnard, perché au bord de son plateau.

Camping les Autanes ou bivouac

6^{ème} jour : Le retour se faisant, vous basculerez en direction de St Léger les Mèlèzes, traverserez le Drac qui nous sépare pour rentrer à **l'Asinerie**.

Traversée du Champsaur

7 jours : Accueil la veille pour un départ tôt le lendemain

B G R



Arrivée la veille à 18 h. pour les explications de départ

1^{er} jour : **Asinerie** direction **Subeyranne** : Vous découvrirez des chemins au mille couleurs et odeurs pour arrivée sur un site enchanteur de la maison forestière de Subeyranne, avec un petit détour au lac de Barbeyroux.

Bivouac

2^{ème} jour : De **Subeyranne** prendre le GR 50 et laissez vous guider jusqu'au village de **Chaillol**

Gîte

3^{ème} jour : Par un chemin en balcon vous passez sous les Aiguilles de Famourou et le Palastre, puis vous rejoignez le hameau pittoresque des Roranches blottis au pied de la falaise, puis les Richards en surplomb de la montagne pour arriver sur le plateau de la **Coche** avec vue panoramique sur les vallées de Champolèon et d'Orcières

Bivouac

4^{ème} jour : **La Coche** direction **le Tourond**, descente facile sur la vallée de Champolèon par les hameaux des Blancs, les Borels puis montée dans le vallon du Tourond aux portes du Parc National des Ecrins.

Possibilité de restauration pour le repas du midi à l'Auberge des Ecrins aux Borels (sur réservation).

Refuge où en bivouac en contre partie vous prenez un repas sur le refuge

5^{ème} : **Le Tourond** direction **Chauffarel**, découverte du vallon et la très belle cascade de la Pisse, puis descente vers les Borels, suivre le GR vers les Garnauds et ensuite longés le Drac pour arriver à **Chauffarel**.

Bivouac

6^{ème} jour : En quittant ce lieu merveilleux de **Chauffarel** vous longerez le Drac, puis monterez jusqu'à **Coste Belle**, village en ruine dominant la vallée du Champsaur. Chemins faisant vous arriverez à **Ancelle** petit village montagnard perché au bord de son plateau.

Camping ou Bivouac

7^{ème} jour : Le retour se faisant, vous basculerez en direction de St Léger les Mèlèzes, traverserez le Drac qui nous sépare pour rentrer à **l'Asinerie**.

D'autres circuits de plus de 7 jours peuvent être proposés,
nous consulter par courriel.

*Randonnées pédestres avec des ânes bagagistes.
Séjours accompagnés avec ânes de bât
Cosmétiques au lait d'ânesse.
Vente d'ânon.*